

10 t/m 13 juli 2018

*Fietsen langs de
mooiste plekjes
van de Peel,
de Meierij en
de Kempen*



DEURNE MEIJEL STIPHOUT WEERT



www.fiets4daagsedepeel.nl

/ Veel fietsplezier!



/ React voor resultaat:

Resultaat behalen voor organisaties met behoefte aan online groei, daar gaan we voor.

www.reactonline.nl



goud sponsor

Beste fietsliefhebber,



Een nieuw seizoen met weer een nieuwe editie van Fiets4Daagse De Peel. Het is alweer de 43ste keer dat we u uitnodigen voor vier mooie fietsdagen door ons Brabantse -en Limburgse landschap, met onder andere de schitterende natuur in de Peel. Voor velen van u een hoogtepunt in de zomervakantie en voor anderen weer een extra vakantieweek vlak bij huis. Eén ding geldt voor allen, je wilt en mag dit echt niet missen. U kunt alvast met dit programmaboekje van de voorpret genieten en wij als organisatie hebben het vele voorwerk er al weer opzitten. En dan nu op naar de finale met de vier dagen waar we het allemaal voor doen.

Het afgelopen jaar was een bewogen jaar. Er speelde diverse zaken achter de coulissen waar u allemaal niet veel van gemerkt zult hebben en dat is goed. Zo namen we afscheid van onze hoofdsponsor Rabobank vanwege ander beleid op landelijk niveau. Rabo is vele jaren een geweldige ondersteuning voor ons geweest en daarvoor zijn we hen ook uiterst dankbaar. Er lag daarmee wel een stevige opgave voor de organisatie om een andere hoofdsponsor te vinden. Dat was niet eenvoudig maar absoluut noodzakelijk om ons evenement op dezelfde manier en van de

zelfde kwaliteit als voorgaande jaren mogelijk te maken. Ons streven is nog steeds om het vooral financieel voor u laagdrempelig te houden. Met plezier kunnen wij melden dat dit weer gelukt is en ik introduceer u graag **Nh1816 Verzekeringen** als onze nieuwe hoofdsponsor. Deze coöperatieve verzekeraar heeft oog voor maatschappelijk belangrijke initiatieven en goede doelen.

Verder werden wij geconfronteerd met nieuwe regels in het kader van beveiliging persoonsgegevens. Deze bij wet geregelde aanpassingen op de privacy lijken bureaucraatisch maar zijn vooral ter bescherming van u als deelnemer en ons als organisatie. Iedere vereniging in ons land is hiermee geconfronteerd en ook wij zijn verplicht aan de wet te voldoen. Eigenlijk moeten we blij zijn dat hiervoor steeds aandacht is, overigens zult u als deelnemer er nauwelijks iets van merken. Waar we erg trots op zijn is onze nieuwe waardering van de NTFU (Nederlandse Toer Fiets Unie) met de kwalificatie: “**extra Goed Geregeld**”. Tijdens de vierdaagse van vorig jaar zijn we namelijk getoetst of we voldeden aan de eisen die de NTFU aan fietstochten stelt en daarin zijn we glansrijk geslaagd. Ook onze vorig jaar opgestarte nieuwsbrief is met veel enthousiasme ontvangen en blijkt dus inderdaad een toegevoegde waarde te hebben. Als u deze nog niet heeft maar er wel prijs op stelt deze per mail te ontvangen, laat het ons dan weten of meldt u aan via onze website www.fiets4daagsedepeel.nl

Wij zijn als bestuur enorm trots op al onze vrijwilligers die het ieder jaar weer mogelijk maken om dit prachtige evenement te organiseren. U willen we van harte uitnodigen om ook in 2018 weer van de partij te zijn. Heel veel fietsplezier gewenst.

*Paul van Sambeek,
voorzitter a.i.
Stichting Fiets4Daagse De Peel.*



SJEF SMEETS B.V.
Schildersbedrijf - Glashandel - Woninginrichting

Het adres voor

- Schilderwerken
- Compleet verf assortiment
- Behangwerk
- Glaswerk
- Vitrage
- Raamdecoratie
- Vloerzeil
- Tapijt
- Laminaat

Vrakkerstraat 2, 6002 AW Weert
T: (0495) 57 44 88 F: (0495) 57 44 81
Bezoek ook onze site: www.sjefsmeeets.nl

Wijnen | Gedistilleerd
Relatiegeschenken | Bieren
Verhuurservice

**JOHN VAN DER FEESTEN
DRANKEN
PARTY-RENT**

Feestje?
Wij hebben de biertap,
verhuurmateriaal
en alle drankjes
voor u in huis!

Hoogveldstraat 5
6002 BS Weert (Boshoven)
www.vanderfeesten.nl
info@vanderfeesten.nl

SLAGERIJ

KOOS HERMANN'S

Graafschap Hornelaan 100
Weert
Tel.: 0495 - 533240

GARANTIE VOOR TOPKWALITEIT!

Wandel & Fietscafé
PEERKESBOSCH

Peerkesbosch fiets en wandelcafé
Heugterweg 2
6031LG Nederweert
06-11294621
info@peerkersbosch.nl

- Stel te allen tijde de verkeersregels en verkeersveiligheid voorop.
- U neemt deel op eigen risico en vrijwaart daarmee de organisatie tegen elke aansprakelijkheid.
- De organisatie verzoekt de hardrijders zich aan te passen aan de overige deelnemers, zodat de veiligheid en het fietsplezier voor iedereen behouden blijft. Onze Fiets4Daagse is geen wedstrijd maar een recreatief gebeuren.
- Alle aanwijzingen van de organisatie en instructies van de verkeersregelaars dient u te allen tijde op te volgen.
- De fiets die u gebruikt, moet aan de wettelijke eisen voldoen. Het gebruik van tandems, driewielers, scootmobielen en handbikes is toegestaan.
- Kijk 's-morgens voor u vertrekt op het mededelingenbord. Hierop worden de laatste belangrijke opmerkingen of wijzigingen over de route van die dag vermeld.
- Als u onderweg onoplosbare problemen krijgt, kunt u bellen naar het speciale telefoonnummer van uw startplaats.

Deurne: 06 - 45 66 10 62
Meijel: 06 - 31 26 21 90 / 06 - 51 13 90 08
Stiphout: 06 - 30 95 39 00
Weert: 06 - 50 49 54 59
Politie algemeen: 0900 - 8844
Daar red je levens mee: 1 - 1 - 2

www.fiets4daagsedepeel.nl, info@fiets4daagsedepeel.nl

YouTube : www.youtube.com/fiets4daagsedepeel
Twitter : twitter.com/fiets4daagse
RSS : www.fiets4daagsedepeel.nl/rss/news.asp



Dankzij onze vele adverteerders ontvangt iedere deelnemer bij het afhalen van de startkaart dit programmaboekje met daarin veel informatie over de Fiets4Daagse De Peel, de startplaatsen, de routes, de stempelkaart en de bijzonderheden onderweg!

Naast onze adverteerders zijn we ook veel dank aan onze sponsors verschuldigd. Mede dankzij hun bijdragen, financieel, in de vorm van het beschikbaar stellen van materiaal of anderszins, is het mogelijk om zo 'n groots opgezet fietsevenement te organiseren. Zeer geachte adverteerders en sponsors, vanaf deze plek hartelijk dank. Wij hopen dat we ook het komende jaar weer op uw steun mogen rekenen.

Algemeen Bestuur van Stichting Fietsvierdaagse De Peel



Startplaatsen

Deurne: Zalen van Bussel, Sint Jozefstraat 77
 Meijel: Zalencentrum d'n Binger, Alexanderplein 2
 Stiphout: Cafe Zaal 't Aambeeld, Dorpsstraat 38
 Weert: Sportpark Wilhelmina'08, Drakesteyn 8

Afstanden

Op alle 4 de startplaatsen kunt u kiezen voor de volgende afstanden: 30, 45, of 60 km. Ook bieden wij u de mogelijkheid per dag een andere afstand te fietsen en u mag elke dag kiezen vanuit welke startplaats u vertrekt.

Vertrektijden

30 km. tussen 10.00 en 13.00 uur.
 45 en 60 km. tussen 9.00 en 13.00 uur.

Sluiting eindcontrole

De eindcontrole op elke startplaats sluit om 17.00 uur.

Fietsenstalling

Op enkele startplaatsen kunt u uw fiets bewaakt stallen.



Auto's parkeren

In Meijel, Stiphout en bij startplaats Weert en Deurne kunt u gratis parkeren.

Fietsvlaggetje

Alle deelnemers ontvangen bij de eerste start een fietsvlaggetje met het embleem van Fiets4Daagse De Peel en Nh1816 verzekeringen. Tevens staat er het jaartal 2018 op. Iedereen wordt verzocht dat vlaggetje zichtbaar op de fiets aan te brengen ter herkenning.

Herinnering

Alle deelnemers, die ongeacht de afstand alle 4 dagen een tocht hebben volbracht, ontvangen op vrijdag 13 juli een herinneringsmedaille. Of u 4 dagen heeft meegedaan kunt u aantonen met uw gestempelde deelnemerskaart. Bent u van plan een (kort) videoverslag van de 43e editie van Fiets4Daagse De Peel (2018) te maken? Laat ons, en de andere deelnemers, dan s.v.p. meegenieten van uw kijk op de fietstocht en de omgeving. Stuur een kopie van het videoverslag naar onze organisatie. Archiefbeelden / fragmenten van eerdere edities van Fiets4Daagse De Peel zijn natuurlijk ook heel erg welkom. De mooiste filmpjes worden, met bronvermelding, op het YouTube kanaal van Fiets4Daagse De Peel geplaatst.

Heeft u onderweg een bijzondere foto gekiekt? Ook die willen we heel graag zien, wellicht vindt u 'm later terug in een van de albums op onze nieuwe website.



Mini Camping De Peelflutter

De mini camping ligt in een
 zeer rustige omgeving.
 Met veel wandel en fietsroutes.
 Wij bezorgen u graag een fijne vakantie!
www.depeelflutter.nl

Jack & Corrie Scheres
 Visvijversweg 6
 6035 SM Ospel
 Tel. 077-4663792
 Mob. 06-10135690 / 0651585829

d'n Binger – zalencentrum - Meijel



www.dnbinger.nl



echt Manders **RENAULT**

**AUTOBEDRIJF
MANDERS DEURNE BV**
Voltstraat 1 5753 RL Deurne
tel. 0493-312626 info@renaultmanders.nl
www.renaultmanders.nl



Hoppenbrouwers
• TECHNIEK •



Wij zoeken jou!
Solliciteer direct via onze website: www.hoppenbrouwerstechniek.nl

Dr. H. van Doorneweg 44 | 5753 PM | Deurne | 0493-313962



Recreatie / Activiteiten

Stichting Fiets4Daagse De Peel heeft zich de afgelopen maanden ingespannen om het aantal mogelijkheden tot 'aangenaam verpozen' te vergroten. Hiermee willen wij nog eens extra onderstrepen dat de Fiets4Daagse De Peel een toeristisch-recreatief gebeuren is.

Elke startplaats heeft voor haar deelnemers één of meer nevenactiviteiten georganiseerd.

Deurne: een kinderroutequiz voor de 30 km deelnemers (+ vlaggetje versieren en loterij)
Raadopdrachten: Raad-je-tomaatje en Fietskunstwerk.
Mooiste fotowedstrijd voor alle deelnemers.

Meijel: een fotoquiz voor de 30 km deelnemers
een routequiz voor de 45 en 60 km deelnemers

Stiphout: diverse leuke kinderspelen op vrijdag
een routequiz voor de 30 km deelnemers

Daarnaast wordt u tijdens uw tocht gewezen op allerlei bezienswaardigheden die in dit programmaboekje beschreven staan. Ook kunt u diverse musea, molens, kerken etc. bezoeken. Dit staat op de routebeschrijving aangegeven.



De 30 km tocht is uitstekend geschikt om kinderen zelf te laten fietsen: kortere afstand en een rustiger tempo. Daarbij hebben de werkgroepen Deurne, Meijel en Stiphout op de controleplaats van de 30 km route speciaal voor kinderen 'iets' georganiseerd. Bij slecht weer gaan deze attracties helaas niet door. Deze tocht is ook geschikt voor mindervalide personen, zeker omdat er bijna geen gebruik wordt gemaakt van onverharde wegen en voor ouders die 30 km per dag voldoende vinden.

EHBO / Reparatedienst

De organisatie Fiets4Daagse De Peel is tijdens het evenement telefonisch bereikbaar voor medische en/of technische hulp onderweg. Zie voor telefoonnummers pag. 3 van dit boekje. Op elke startplaats zijn EHBO-ers aanwezig.

Tip: neem altijd bandenplakmateriaal tijdens uw tocht mee!

leef & zorg

Een greep uit onze producten:

- seniorenslaapkamers en matrassen
- op maat gemaakte fauteuils en sta-op-stoelen
- scootmobielen, rollators en fitness-apparatuur
- (mobiele) telefoons met grote toetsen/foto's

... en nog veel meer. Loop gerust binnen, de koffie staat klaar!



Alles op het gebied van mobiliteit, slapen, zitten en hulpmiddelen

www.leefenzorg.nl



Wij wensen u veel plezier tijdens de fietsvierdaagse!

Geysendorfferstraat 1b
5703 GA Helmond

T (0492) 55 50 61
E info@leefenzorg.nl



Routes

Op de startplaats ontvangt u de route van die dag op een A4-tje. Tevens zijn alle routes bewegwijzerd met pijlvormige routebordjes. De pijlpunten geven de richting aan. Op de bordjes staat het logo van Fiets4Daagse De Peel. **Raadpleeg altijd de routebeschrijving** omdat routebordjes kunnen verdwijnen of worden omgekeerd. Als dat het geval is, meld dit dan zo spoedig mogelijk aan de organisatie. Vergeet niet 's-morgens vóór u vertrekt, op het mededelingenbord te kijken.

Het gebruik van de routebeschrijving

De routebeschrijving is een beknopte beschrijving van de route van die dag. Zandwegen, uitritten en doodlopende wegen worden niet als weg beschouwd. Af en toe leiden de routes over kleine stukjes onverharde wegen, maar dit staat nadrukkelijk in de routebeschrijving vermeld.

Betekenis van gebruikte afkortingen

RA = rechtsaf	TKR = T-kruising
LA = linksaf	VRW = voorrangsweg
RD = rechtdoor	OVW = overweg
RI x = richting x	FP = fietspad
LAH = links aanhouden	SPL = splitsing
RAH = rechts aanhouden	VKL = verkeerslichten
DWV = doorgaande weg volgen	ROT = rotonde
EW = einde weg	PNB = plaatsnaambord
KR = kruising	GOI = gaat over in

Ps Ri x = paddestoel, eventueel met nummer n, richting x

Y Ri x = wegwijzer, eventueel met nummer n, richting x

YF Ri x = fietswegwijzer, eventueel met nummer n, richting x


Slotmiddag

Op vrijdagmiddag 13 juli worden in iedere startlocatie feestelijk de uitslagen van de quizen bekend gemaakt en tevens zal dan de verloting van een fiets plaats vinden, onder allen die een medaille hebben ontvangen.

U komt toch ook?



Variant

 Schoonmaak Service bv
 Facility Service bv
 Glaswas Service

www.variantdeurne.nl



Zalen Van Bussel



Tel.: 0493-313117
 St. Jozefstraat 77, DEURNE
Startplaats FietsVierdaagse Deurne
 Parkeergelegenheid – terras –
 entertainment - springkussen.
 Koffie/Thee met gebak – soep en snacks –
 dagmenu (aanvang 17.30 uur)



companion
 customer care

DR. HUB V. DOORNEWEG 8F 5753 PM DEURNE
WWW.COMPANIONCC.NL | 0493-322222



Ook dit jaar heet de organisatie u van harte welkom bij de 43e editie van de Fiets4Daagse De Peel. Wij wensen u veel fietsplezier met de mooie routes die voor u zijn uitgezet. De routes leiden u door verrassende natuur, prachtige landschappen en langs bijzondere bezienswaardigheden.

U vertrekt richting het noorden van Deurne en komt door één van de oudste gehuchten van Deurne: de “Kouwenhoek”. Die ligt op een dekzandrug en wordt voor het eerst in 1641 genoemd. Maar men weet dat er al eeuwen daarvoor boerengezinnen het land bewerkten.

Even verderop doemt boven de glooiende landerijen het dorp Milheeze op. In het dialect wordt dit dorp Millus genoemd. Het peeldorp kent zijn eerste vermelding in 1334. Het achtervoegsel “heeze” is afgeleid van de betekenis “een voorde of doorwaadbare plaats”. De herkomst van het voorvoegsel “mil” is niet bekend. In 1421 wijdde de Heer van Helmond, Jan III Berthout van Berlaer, een kapel aan Sint Antoniusabt. In 1800 waaide tijdens een storm de torenspits eraf en viel op het schip van de kapel. Pas in 1845 werd de kerk in ere hersteld als Waterstaatskerk.

Op het einde van de Hutten draaien we linksaf het parallel liggend fietspad op, naast de doorgaande weg door het bosgebied De Stippelberg dat eigendom is van Natuurmonumenten.

Dan bereikt u al snel het peelontginningsdorp De Rips. Hier splitst de 30km af en kort daarna de 45km. De 60km zet door een bosrijke omgeving en met bomen omzoomde lanen koers richting Sint Anthonis.

In een testament uit 1312 wordt Sint Anthonis genoemd als Oelbroec. “Oele” betekent “bosje op hoge zandgrond”. Met het begrip

“broec” werd het omliggende drassige land bedoeld. In die tijd was er in documenten al sprake van een kapel en het dorp behoorde toe aan de vrije Heerlijkheid Boxmeer. In 1477 werd de kapel verheven tot parochiekerk en gewijd aan de Heilige Antonius Abt. In 1576, tijdens de Tachtigjarige Oorlog, werd ook het St. Anthonisgilde opgericht die als kerkelijk broederschap de parochie en huis en haard tegen allerlei gespuis beschermde.

Na St. Anthonis fietst u richting het dorp Oploo en kort daarna komt u via Westerbeek weer samen met de 45km. De 45km-route is zojuist langs de Vredepaal gekomen die naast het defensiekanaal staat. Deze natuurstenen paal is een van de 8 palen die herinneren aan de grensgeschillen die daar tot 1716 uitgevochten werden.

De gezamenlijke route loopt nu via de Middepeelweg en nabij het theehuisje ‘t Peelpaleis treft u weer op de 30km-route.

U fietst nu achter De Stippelberg langs en weer terug richting Deurne. U komt de wijk Walsberg binnen en even verderop langs het Klein Kasteel. Het Klein Kasteel werd in de 14e eeuw gebouwd door Willem van Doerne. Het is zeker dat zijn zoon Gevaert er tussen 1380 en 1490 woonde. Veel later, in 1948, werd het verkocht aan de bekende dokter/schilder Hendrik Wiegersma.



U volgt de weg en komt verderop langs het museum De Wieger. En dan bent u al bijna aan de finish van de eerste dag.

Deurne

Bezoek de Hema in Deurne en geniet van een stuk gebak en ontvang de koffie gratis

HEMA DEURNE Wolfsberg 15
5751 GX Deurne 0493-351019

Autoschade Service Schonewille Deurne

ijzersterk in schadewerk!

Dr. Hub van Doorneweg 20 5753 PM Deurne
0493 - 319 319 www.schonewille-deurne.nl

Op deze tweede dag fietst u eerst door de wijk St. Jozefparochie. U bereikt verderop het fietspad naast de Binderendreef, een onderdeel van de rondweg om Deurne. Na de rotonde slaat u links af. Rechts in de bossen ziet u het complex van Gehandicaptenzorg Het Rijtven ORO. Hier worden dagelijks rond 200 verstandelijk gehandicapten verzorgd. Nadat u de door het bos bent gefietst en de N270 bent overgestoken, komt u langs de waterplas Berkendonk. Hier werd 35 jaar lang zand gewonnen maar nu is dit een recreatiegebied waar u kunt zwemmen en diverse watersporten kunt beoefenen. Iets verderop passeert u palingkwekerij Rijpelaal. Hier wordt eigen gekweekte paling precies naar uw wensen gerookt.

Kort na de palingkwekerij splitst de 30km. De routes van de 45 en 60km passeren de Kapel van Binderen. De kapel staat op de plek waar tot 1650 de Abdij van Binderen stond. De abdij werd in de jaren 1237 tot 1246 gebouwd door Maria van Leuven, dochter van Hertog Hendrik I van Brabant en weduwe van zowel Keizer Otto IV en Graaf Willem I van Holland. Nog steeds komen hier elke dag gelovigen uit Helmond en omstreken om te bidden. De kapel is dagelijks geopend van 9:00 tot 18:00 uur.

Na het park De Warande gaat het richting de wijk Stiphout dat tot 1967 een zelfstandig dorp was. U komt ook langs het prachtige Kasteel Croy. De oudste gedeelten van het kasteel stammen uit de 15e eeuw. Het kasteel is bewoond en daarom niet toegankelijk voor bezoekers.



Fietsers van de 60km zetten hun tocht voort richting Lieshout en Mariahout. In Mariahout is een nagebouwde Lourdesgrot te zien, gewijd aan de heilige Bernadette.

Fietsers van de 45km passeren Aarle-Rixtel. Dit waren oorspronkelijk twee aparte dorpen. In het centrum is de mooie kerk Onze Lieve Vrouw Presentatie te zien. Dit is een waterstaatskerk uit 1846, waarvan de ingang geflankeerd wordt door prachtige kolommen. In de kerk bevindt zich een Smits-orgel. De kerk is vrij te bezichtigen.

Na Aarle-Rixtel steekt u eerst de oude Zuid-Willemsvaart over. Kort daarna gaat u over de nieuwe kanaalomleiding van de Zuid-Willemsvaart die in 1988 is klaar was.

Nabij de Brabantse Kluis komt u weer samen met de 60km. In deze voormalige kloosterboerderij is een herberg gehuisvest. In de lente kunt u genieten van het schouwspel van dartelende koeien die voor het eerst de wei in gaan. Dit is tevens een pleisterplaats voor veel wandelaars en fietsers. De herberg ligt in de schaduw van het missieklooster Heilig Bloed. U kunt een rondleiding krijgen in het klooster en een kijkje nemen in het dagelijks leven van de missiezusters.

Na café Grotels Hof treft u op de 30km en de gezamenlijke route voert u verder door prachtige landschappen richting Bakel. Dit is een van de oudste dorpen van Noord-Brabant en vierde een paar jaar geleden haar 1300-jarig bestaan. Via karakteristieke landweggetjes en paden gaat u via het buurtschap "Bruggen" richting finish waar u onder het genot van een drankje kunt uitrusten van deze tweede dag.

Mobiele toiletten – Plaskruizen – Handwasunits - Urinoirzuiltjes

U kunt bij ons ook terecht voor het huren van een:



Mobiele Badkamer Toiletwagen

Voor meer informatie:

Bel: 0493-315901 of kijk op:

www.maastoiletverhuur.nl



hoorzaak van neerven

(h)oorzaak van neerven,
zodat u er weer bij 'hoort'!

Dé professionele zaak voor al uw hoortoestellen, audiologische hulpmiddelen, gehoorbescherming, ringleidingen, testen en audiologische adviezen in Deurne.

Raadhuisstraat 16 T 0493 354 570
5751 LX Deurne I www.hoorzaakvanneerven.nl



Deurne • toeristische info • donderdag 12 juli

Alweer de derde dag! Vandaag gaat u direct richting de wijk Zeilberg waar u spoedig de hoek Daal/Voorpeelweg bereikt waar de "Voorpeel" ligt. Hier mocht men omstreeks 1900 gratis turf steken.

U steekt het spoor over en aan de rechter hand ziet u het Toon Kortoomspark.



Het park is vernoemd naar de schrijver van streekromans over de Peel en zijn bewoners. Toon Kortooms groeide hier op en beschreef in het meest gelezen Nederlandse boek "Beekman en Beekman" het wel en wee van de gebroeders Beekman. Andere beroemde romans zijn "Help de dokter verzuip" en "Zwarte Plak".

Het park heeft een museum waar al zijn boeken en bijzondere persoonlijke herinneringen te zien zijn. En er is een "blote voetenpad"; een bijzondere ervaring waar u op blote voeten de ondergrond van de Peel kunt voelen. Op het "Turfveldje" wordt gedemonstreerd hoe vroeger de turf werd gestoken. En na een rustieke wandeling op de route "Rondom de Halte" kunt u heerlijk uitrusten op het terras met een prachtig uitzicht op het park.

Na café-restaurant de Morgenstond splitsen de 45 en 60km. Deze routes komen na Griendtsveen door het gehucht De Zwarte Plak aan de Zwarte Plakweg in de Limburgse plaats America.

Hier bevond zich tijdens de Tweede Wereldoorlog de uitvalsbasis voor de RVV-Verzetsgroep Deurne. De Zwarte Plak groeide in 1942 en 1943 uit tot een ondergronds opvangcentrum voor geallieerde vliegeniers en (Joodse) onderduikers. De bewoners van

De Zwarte Plak raakten gedurende de winter 1943-1944 steeds nauwer betrokken bij de activiteiten van de verzetsgroep uit Deurne. De 45 en 60km routes komen in het peeldorp America langs café Boëms Jeu, de stamkroeg van Rowwen Héze, de in het Limburgs dialect zingende band.

De 30km route volgt de Helenavaart. Deze vaart is een zijkanaal van de Noordervaart en begint ten zuiden van Meijel, loopt dan verder in noordelijke richting, parallel aan het Kanaal van Deurne. Tussen Helenaveen en Griendtsveen maakt het kanaal een haakse bocht naar een gebied in de gemeente Horst en volgt de provinciegrens verder noordwaarts.

De Helenavaart loopt na Helenaveen tussen de Mariapeel en de Deurnsche Peel door. Vroeger kwamen hier veel zijkanalen (wijken) op uit die voor de turfwinning aangelegd waren. Maar tegenwoordig zijn veel zijkanalen afgedamd in verband met de veranderende waterhuishouding en voor natuurbehoud.

De 30km komt samen met de 45km in Helenaveen, dat in 2009 tot Groenste Dorp van Nederland werd gekozen. Ook de 60km sluit hier weer aan nadat de fietsers door Horst en Hegelsom, een tuindergebied, zijn gekomen. Helenaveen werd in 1853 gesticht door de Bossche opzichter van Waterstaat, Jan van de Griendt. Het dorps is vernoemd naar zijn vrouw Helena Panis. Hier woonde ook de Nederlandse liedjesschrijver en zanger Jules de Corte, bekend van o.a. "Ik zou wel eens willen weten".

Verderop komt u nabij het Leegveld door het leefgebied van de gladde slang. Eerder dit jaar is rechts van het zandpad een groot deel van dit gebied bij een natuurbrand in vlammen opgegaan.

Via verschillende landweggetjes en fietspaden bereikt u dan uiteindelijk de finish.





Maas transporten Deurne B.V.

As 6 5753SX
0493-3311142
Deurne
www.maastransporten.nl
info@maastransporten.nl

Concurrerend,
Flexibel en Kwalitatief sterk
Bulk en RMO transport





De Wieger

museum • podium

Openingstijden:

Woensdag t/m zondag
12.00 tot 17.00 uur

Adres:

Oude Liesselseweg 29
5751 WN Deurne
T 0493 322 930
E info@dewieger.nl
I www.dewieger.nl



Cultuur
in de praktijk

En dan de laatste fietsdag van deze editie door het mooie Peellandschap. Vrij snel na de start bereikt u via het fietspad door de Liesselse bossen het buurtschap De Baarschot, in dialect “de Barsend” genoemd. Hier stond tot halverwege de vorige eeuw een jachthuis van de edele familie Maurisens. Verderop fietst u door het glooiende beekdal van de Astense AA waar rechts van het fietsbruggetje enkele jaren geleden de beek meanderend is aangelegd. In Ommel stond op het grote plein tegenover café Eijsbouts de oude kerk. De kerk werd echter tijdens de bevrijding in september 1944 zo zwaar beschadigd, dat die gesloopt moest worden. U gaat over de A67 heen en dan komt u al snel bij het Peel en Klok museum.



Het museum herbergt de grootste collectie luidklokken en beiaarden ter wereld. Hier kunt zien hoe een klok wordt gemaakt: vanaf de oorsprong van het gieten tot aan het stemmen en luiden van de klok. Er zijn ook klokken en bellen uit andere culturen te zien. Bij voorbeeld uit Azië, en dan met name uit China. In het hart van het museum vinden we het indrukwekkende astronomische kunstuurwerk. In de fraai aangelegde museumtuinen komen de collecties bij elkaar ‘van kruidentuin tot klankentuin’. Jan Vriends (1901-1992) richtte hier in 1973 een natuurstudiecentrum op. Jan Vriends was bioloog die de bevolking wilde stimuleren tot het natuurbesef in de

lokale natuur. De 45 en 60km gaan verder richting de Strabrechtse Heide. Dit is een natuurgebied van ca. 1500 ha in de gemeenten Heeze-Leende, Someren en Geldrop-Mierlo, en is grotendeels in beheer van Staatsbosbeheer. In juli 2010 werd een deel van de Strabrechtse Heide getroffen door een natuurbrand die zo’n 200 hectare bos en heide aantastte. In het midden van de heide ligt de Galgenberg, een klein stukje open stuifzand. De 45 en 60km volgen in dit gebied ieder een eigen route waarbij de 60km langs het Beuven komt dat in een uitgewaaid zandkom ligt. Dit is een belangrijk ven voor zowel zeldzame planten als dieren en insecten. De 60km gaat dan verder via Heeze waar Kasteel Heeze zeker een bezoek waard is. Na Mierlo treft de route dan net voor het Jagershuis op de 45km. Hier is ook een controlepost. Nu gaat het verder over en langs de Zuid-Willemsvaart, die in opdracht van Koning Willem I vanaf 1822 door meer dan 7000 arbeiders werd uitgegraven. U gaat onder de A67 door richting het buurtschap “De Diesdonk”. Nadat u de N279 heeft overgestoken, buigt u af naar de Waterstraat die overgaat in de Belgerenseweg. Deze weg was tot 1880 de verbindingsroute vanuit Deurne via Vlierden naar Asten. Net na Vlierden fietst u door de bossen en komt u langs bospark De Bikkels. Dit bungalowpark werd in 1958 geopend en dankt haar naam aan het tegenover gelegen natuurgebied waar nog authentieke jeneverbesstruiken te vinden zijn - beter bekend als de prik-kende Bikkelbosjes. En dan op naar het eindpunt in Deurne! Daar wordt u op de rode looper binnengehaald voor de “Grande Finale”

En volgend jaar weer?.....Tuurlijk!!



ALTERNA

financiële diensten Meijel
www.alterna.nl info@alterna.nl



- Verzekeringen
- Hypotheken
- Betaalproducten
- Spaarproducten
- Administraties
- Belastingen
- Pensioenopbouw



Maison

MAKELAARS

VERKOOPBEMIDDELING
AANKOOPBEGELEIDING
TAXATIES John F. Kennedylaan 94
Panningen | 077 3082946
www.maisonmakelaars.nl



puur, persoonlijk en professioneel



VERSTAPPEN

WONINGINRICHTING

*De betere
woonwinkel
bij u in de buurt
en
uw specialist
in slapen!*

Vakmanschap
Al meer dan 45 jaar ervaring!

Schoolstraat 26 - Meijel - T 077-4661704
www.woninginrichtingverstappen.nl



SHELL MEIJEL



Welkom in Meijel, “Kruispunt in de Peel”. Startlocatie is gemeenschapshuis d’n Binger. Van hieruit gaan we de (peel)natuur rondom Meijel verkennen, sportief genieten en proeven van de Meijelse Fiets4Daagse sfeer. Afwisselende routes, uitgezet door **TWC de Vélo**, in bosrijke en prachtige natuurgebieden rondom Meijel. Veiligheid vinden wij belangrijk. Daarom zal de 30 km route voor het grootste deel apart gaan van de 45 en 60 km routes en zullen gecertificeerde verkeersregelaars op gevaarlijke punten, daar waar mogelijk, u veilig begeleiden met oversteken. Meerdere controleposten zijn opgenomen in de routes en ergens in de route wordt u een traktatie aangeboden. Tevens zullen een aantal bedrijven hun bedrijf openstellen om u kennis te laten maken met hun producten. De kinderspelen zijn dit jaar in een nieuw jasje gestoken. Bij de controlepost op de 30 km route zal de jeugd t/m 12 jaar in drie categorieën strijden om de ereplaatsen. De prijsuitreiking hiervan zal tijdens de slotmanifestatie plaatsvinden. Elke dag live entertainment, verschillende stands in de grote zaal en meerdere activiteiten voor de jeugd, kortom sfeer en gezelligheid op de startlocatie bij terugkomst van uw fietstocht waar “Peelgeluk voor jou en MeJel” u lang bij zal blijven. Alle routes vertrekken vandaag gezamenlijk via de Eerenbeemd langs de kern van de Neerkant. Even buiten Neerkant splitsen de 30 en de 45-60 km zich op de Kleine Heittrak. De 30 km gaat via de Buizerdweg. Zij fietsen over een nieuw aangelegd fietspad langs de Meijeseweg richting controlepost Golfbaan 't Woold in Heusden. Na de controlepost zullen de 45 en 60 km weer aansluiten. De 45 en 60 km routes gaan over een breed fietspad langs de Snoertsebaan richting de controlepost in Liessel. Hierna

splitsen de 45 en 60 km routes zich. De 45 km gaat via een fraai fietspad door de Denendijkse bossen richting Heusden. Na het centrum van Heusden fietsen zij langs een Gedenkbos, aangelegd in 2011. Hierna zal de 45 km route weer aansluiten bij de 60 km route. De 60 km route fietst langs een nieuw aangelegde Bikefun park. Door de prachtige natuur in de Liesselse bossen gaat het richting Ommel, van oudsher een bedevaartsoord. Fietsend langs recreatiepark Prinsenmeer en over de Zuid Willemsvaart komen we bij Laan ten Bomen. Een laan met veel opgeknapte oude boerderijen, een bijzondere bezienswaardigheid. Na de controlepost in Lierop fietsen we langs de Lieropse koepelkerk. Door het centrum van Someren en daarna over rustige wegen richting Someren-Eind. Na het viaduct over de Zuid Willemsvaart zullen alle routes samen komen. Over de Bosdijk en de Kokmeeuwenweg fietsen we langs Nationaal Park de Groote Peel. De 45 en 60 km zullen hier een controlepost hebben bij Buitencentrum de Pelen.



Over een mooi fietspad door de Groote Peel (de Nieuwe Baan) gaat het richting de Vosenberg. Via de Peelweg en de Steenoven komen we langs de Simonshoekse bossen. Prachtige bossen met veel recreatie. Hierna gaat het richting startlocatie met live muziek van Tony Entertainer. Op je gemak kun je nagenieten op het terras van d’n Binger.



Al uw boeken gratis bezorgd!

Vandaag voor 23.00u besteld morgen in huis!
Of haal ze op in onze boekhandel



www.coolenpluijboek.nl

TEGOEDBON VOOR
GRATIS KOFFIE OF THEE

WINNAAR
gouden ijsspatel
2018

't ijschhofje

BIJ AANKOOP VAN EEN IJSCOUPE*

DORPSSTRAAT 16 MEIJEL | WWW.IJSHOFJE.NL

* Voor max. 4 personen | Geldig tot 30 september 2018

Via de Steenkampseweg en de Krum gaan alle routes over rotonde de Stoep richting Heibloem. Over het terrein van de Widdonckschool vervolgen we de route. Een school voor speciaal onderwijs voor kinderen met uiteenlopende problemen. Vervolgens door de Asbroekerheide waarin vroeger Kirkelsberg een druk bezocht paradijs was voor jeugd om te spelen en te genieten van deze "berg". Op de Asbroek fietsen we langs Will's Ranch. Een eenmanszaak waarbij recreatie met paarden voorop staat en waarbij genieten in de saloon een optie is. Na buurtschap de Strubben (Roggel) splitst de 30 km route zich af van de 45/60 km routes. De 30 km fietst rondom Roggel via het Leudal en langs zorgcentrum Land van Horne. Bij dit complex ligt een kasteel uit de 12e eeuw. Vervolgens gaat het richting controlepost Café Dennenoord. Hier kan de jeugd deelnemen aan de kinderspelen. De 45 en 60 km fietsen via de Blenkert en door het centrum van Heythuysen naar controlepost Porto Maurizio. Hierna via rustige wegen rondom Baexem richting Horn waar de 60 km zich afsplitst van de 45 km. De 45 km deelnemers gaan via Horn richting Haelen en fietsen over prachtige fietspaden door het unieke Leudal. De 60 km fietst via de Beegderheide, een uniek stukje natuur met grote afwisseling van open heidevelden en besloten bossen. Achtereenvolgens gaat de route langs de Lange Vlieter. Een waterplas die is ontstaan door grindwinning

en wordt gebruikt als reservoir voor de drinkwatervoorziening. Hier is het genieten van de vergezichten en de prachtige rustige natuur. Via Heel gaat het over Sluis Heel naar de controlepost de Heere aan de Maas. Langs de Maas gaat het richting Horn langs Kasteel Horn. Hierna zal de 45 km route weer aansluiten. Fietsend door het prachtige buitengebied van Haelen gaat de route door het Leudal. Een zeer populair wandelgebied dat o.a. aangedaan wordt door het Peellandpad (een gemarkeerde lange afstand wandelpad met een lengte van 160 km van 's-Hertogenbosch naar Roermond). Over verharde fietspaden door het prachtige Leudal vervolgen we de route. Hierna komen de 45 / 60 km weer samen met de 30 km route. Na controlepost café Dennenoord fietsen alle routes gezamenlijk langs camping de Leistert en Buitenhof de Leistert. Na dit recreatiegebied gaat de route verder door bosgebied Waterbloem. De bossen van Waterbloem vormen een afwisselend bosgebied met landbouwgronden, bosjes, moerassen, graslanden en stukjes heide. Omstreeks 1850 was dit gebied één groot moerasgebied. Fietsend over de Boerderijweg komen we langs het Neers kanaaltje. Vroeger werd dit kanaaltje bevaren door trekschuiten voor het afvoeren van turf (gedroogd veen dat als brandstof kan worden gebruikt). Nu heeft het nog de functie van afwateringskanaal. Fietsend over de Witdonk rijden we daarna langs de Noordervaart, een vogelrijk en visrijk gebied. Via de Peelbaan en de Steenkampseweg fietsen we Meijel weer binnen voor de eindcontrole in startlocatie Gemeenschapshuis d'n Binger. Muzikaal zal Jack's Music live iedereen in vrolijke stemming brengen (bij goed weer op het terras) en voor de jeugd is er een springkussen en kunnen zij zich laten schminken in de zaal.





KEUZE UIT MEER DAN 100 RELAXSTOLEN



PLUIJM
relaxstoelen

Dat zit wel goed!

Dorpsstraat 34 | Meijel | 077 - 466 1208
www.pluijmrelaxstoelen.nl



Slakas Verandabouw BV
Bosrand 15
5768 RZ Meijel
Tel: 077-4662145
Fax: 077-4661694
Email:
info@slakas.nl



Kwaliteit veranda daken tegen een betaalbare prijs. Bijv. veranda dak 5*3 mtr. vanaf € 1495,- ind. Btw

Slakas produceert en levert rechtstreeks vanaf fabriek: Veranda daken, serres, carports, tuinprielen, lichtstraten, screens, hobbykassen enz.



BOUWBEDRIJF
STAMMEN

Bouwbedrijf Stammen bv

Kruisstraat 3
5768 RW Meijel
T: (077) 466 38 39
F:(077) 466 34 00
E: info@bouwbedrijfstammen.nl

PERFECT.
bouwtekeningen

Eric Berben
06-21533205

Bouwen zonder zorgen.

Alle deelnemers fietsen richting de Vieruitersten. Via twee bruggetjes over 't Kanaal van Deurne fietsen zij langs natuurgebied Kwakvors en Scherliet. Laaggelegen graslandgebieden met meerdere vogelplassen. In Grashoek is er een afsplitsing van de 30 km met de 45/ 60 km. De 30 km fietst over de Kaumeshoek en rondom het industrieterrein in Panningen. Via de Hazenakkerweg fietsen zij langs het home van Koninklijke Schuttersgilde St. Lambertus en de voetbalvelden in Helden. Restaurant Op den Berg bij camping de Heldense Bossen is de locatie waar de controlepost is gevestigd. De 45 en 60 km vervolgen hun route langs golfdomein Kapelkeshof in Grashoek. Via landelijke en rustige wegen in en om Koningslust gaat het langs sportcomplex Maasbree richting controlepost Niëns in Maasbree. Hierna zullen beide routes hun eigen weg gaan. De 45 km route gaat door Dubbroek, een natuurgebied tussen Maasbree en Baarlo. Zij komen langs mini- en boerencamping In 't Niet. Dit is de enige echte Ezelcamping van Nederland. Trekkershutten, chalets en ezelwandelingen maakt deze kindvriendelijke camping uniek in Limburg en Nederland. Via de Zandberg en Bong komen beide routes weer samen op de Heierhof in Baarlo. De 60 km route fietst over enkele wegen in Glastuinbouwgebied Siberië. Via een fraai bosgebied en over de Schorweg gaat de route door natuurgebied Kraijelheide. Dit natuurgebied ligt tussen Maasbree en Boekend. Er zijn plannen geweest om dit gebied een militaire bestemming te geven maar dit stuitte op veel weerstand. Kraijelheide is een natuurgebied, maar blijft officieel militair terrein. In Boekend is de controlepost gevestigd. Vervolgens gaat de route via Tangbroek

door een kassengebied en langs camping de Berckt naar kastelendorp Baarlo. Kasteel de Berckt is een van de vele kastelen.



Gebouwd in de 13e eeuw, in 1830 gesloopt en in Italiaanse stijl herbouwd. In het begin van de 20e eeuw werd het een klooster en nu doet het dienst als een evenementen- en congrescentrum. De route loopt verder via rustige wegen met mooie vergezichten, parallel aan de Maas. Over mooie verharde fietspaden door de uitgestrekte bosgebieden Kesselse Bergen en de Heldense bossen fietsten 45 en 60 km gezamenlijk naar controlepost Op den Berg om van hieruit samen met de 30 km de route verder te vervolgen. Langs Helden gaat het over de Molenheg, met aan beide zijden alleen maar kassen, richting Beringe. Over de Heldense brug en direct erna onder de Heldense brug door, gaat de route langs 't Kanaal van Deurne. Gegraven in 1874 op initiatief van de gemeente Deurne. Aanvankelijk bedoeld ter afwatering van het veengebied en voor het transport van de in de Peel afgegraven turf. Sinds de jaren 50 van de vorige eeuw wordt dit kanaal benut voor peelbevoeiing ofwel wateraanvoer. Een uniek stukje natuur dat elk seizoen zijn charme heeft. Via de Steenkampseweg fietsten alle routes over de Hoek naar de eindcontrole in gemeenschapshuis d'n Binger. Met de muzikale klanken van de SOM kunt u deze derde dag ontspannen nagenieten. Een goochelaar zal u versted doen staan van zijn kunsten.



**FORELLENVIJVERS
DE PEELVISSER MEIJEL**

Katsberg 26
5768 RH Meijel
077 466 4039

www.depeelvissermeijel.nl
info@depeelvissermeijel.nl

4 forellenvijvers met gezellig terras!

OUTDOOR EN KANOVERHUUR



PEEL EN MAAS

Plaza Beringe Kanaalstraat 71
Beringe
Tel. (077) 307 44 60

Alaza
food for all

BESPAAR 30 TOT 50% OP UW ENERGIEREKENING

isoprofs



ONTDEK DE ONGEKENDE VOORDELEN VAN SPOUWMAURISOLATIE

Spouwmuurisolatie heeft een direct effect op uw energierekening, maar - iets wat vaak vergeten wordt - ook een ongekend positieve invloed op uw woon- en leefcomfort. Het isoleren van de spouwmuur van uw woning levert u los van een besparing van 30 tot 50 procent op energie, dan ook heel veel meer woonplezier op. Om een langdurig effect te kunnen garanderen, gebruiken wij bij voorkeur onze unieke Thermomaxx HR™ Isopare® om uw spouwmuur te isoleren. Een hoogperformance EPS parel die door ons middels kleine gaten (20 mm) in de spouwmuur wordt ingespoten in combinatie met een duurzame en milieuvriendelijke hars. Eenmaal in de spouwmuur ontstaat daardoor een solide stevige plaat met een Rc-waarde van tenminste 1,8 (spouwdikte 6 cm). De geringe diameter van onze Thermomaxx HR™ parel zorgt er bovendien voor dat iedere kier wordt gedicht en dat de spouwmuur zijn oorspronkelijke vochtregulerende en ademende functie behoudt. Meer weten? Bel ons voor een vrijblijvende afspraak of bezoek onze website en ontdek hoe wij uw huis in no-time kunnen veranderen in een heerlijk comfortabel thuis.

PROFESSIONALS

IN ISOLATIE OPLOSSINGEN
EN VOCHTBESTRIJDING

ISOPROFS BV | TIENDSCHUUR 14 5768 SB MEIJEL | T 0800 - 47 67 763 | INFO@ISOPROFS.NL | WWW.ISOPROFS.NL



Meijel • toeristische info • vrijdag 13 juli

Op deze laatste dag van deze 43e editie gaan we via de Dorpsstraat door een nieuwbouwwijk richting Startebos. Van hieruit via de Molenbaan naar 't Kanaal van Deurne. Een 15 km lang zijkanaal van de Noordervaart. Aan de linkerkant natuurgebied 't Molentje. De stichting VEEN heeft een vogelkijkhut geplaatst bij de plas in dit natuurgebied. Deze vogelkijkhut biedt de gelegenheid om diverse water- en moerasvogels van de Peel ongestoord te spotten. Over de sluis en langs de Helenavaart (gegraven om vroeger turf af te voeren) komen we in de buitengebieden van Helenaveen waar de 30 km zich afsplitst van de 45 en 60 km. De 30 km route fietst langs de Helenavaart tot in Griendtsveen. De Helenavaart loopt tussen de Mariapeel en de Deurnese Peel door. Samen met de Groote Peel is het gebied Deurnese Peel en Mariapeel, sinds 1993 een beschermd drasland, het belangrijkste overgebleven natuurgebied in de Peel. Het kleine peeldorp Griendtsveen is met haar oude dorpspompen, ophaalbruggetjes, kaarsrechte peelkanalen en karakteristieke panden één van de parels van de Peel. Na Griendtsveen gaat het naar controlepost Natuurpoort de Peel. De 45 en 60 km route gaan langs de Mariapeel over de Helenaveenseweg in Evertsoord.



Zij passeren attractiepark Toverland, een attractiepark dat haar deuren opende in 2001. Via wandelgebied de Steegberg komen we

bij de controlepost. Over rustige wegen fietsten we richting America. Hier splitst de 45 km van de 60 km. De 45 km gaat langs de Pelen, een natuurgebied in de Mariapeel, via Griendtsveen naar de controlepost om aan te sluiten bij de 30 km. De 60 km fietst langs de Schadijke bossen. Een bosgebied met vele wandelroutes. Fietsend langs Menvereniging Peel en Maas komen zij terecht bij de controlepost in Ysselsteyn. Onder Mensport verstaan we in het algemeen: het rijden met paard en wagen. Tegenwoordig vooral als hobby met nationale en internationale wedstrijden. Na de controlepost komen we langs een Duitse militaire begraafplaats, de enige in Nederland. Na Griendtsveen en de controlepost fietsen alle routes gezamenlijk verder. Over een verhard fietspad door de Deurnese Peel gaat het via de Koeweideweg richting Neerkant. In Neerkant streken vele muzikale bands in het verleden neer o.a. beatband The Settlers, de legendarische Amsterdamse folkgroep CCC Int. en de Canyon Drive Band. Via de Molenstraat fietsen we door de kern van Meijel naar de startlocatie. Deze Fiets4Daagse sluiten we af met een sfeervolle slotmanifestatie in d'n Binger. Met o.a. live entertainment. Tussendoor prijsuitreikingen van de kinderspelen, routequiz en fotoquiz. Iedereen die 4 dagen heeft meegefietst ontvangt een medaille. Ook is er een gratis loterij, met mooie prijzen voor de deelnemers. Zorg dat u op tijd aanwezig bent! Na deze slotmanifestatie kunt u nog nagenieten op het terras van d'n Binger met live muziek. Hartelijk dank voor uw deelname en we hopen dat u "Peelgeluk voor jou en Meijel" geproefd en ervaren heeft. Hartelijk welkom op de 44e Fiets4Daagse De Peel van 9 t/m 12 juli 2019 met Meijel wederom als een van de startlocaties.



Naam:.....
(s.v.p. invullen)

Controle stempels

dinsdag 10 juli 2018	woensdag 11 juli 2018
Stempel betaald	Stempel betaald
startcontrole	startcontrole
eindcontrole	eindcontrole

Noteer alvast voor volgend jaar: 44e Fiets4Daagse De Peel: dinsdag 9 juli t/m vrijdag 12 juli 2019

Fietst u alle 4 dagen een route, dan ontvangt u een herinneringsmedaille!



Controle stempels

donderdag 12 juli 2018	vrijdag 13 juli 2018
Stempel betaald	Stempel betaald
startcontrole	startcontrole
eindcontrole	eindcontrole

Bezoek onze website www.fiets4daagsedepeel.nl voor nieuws, routes, downloads, foto's etc.



**Vastgoed
in vertrouwde
handen!**

dusol
vastgoedonderhoud

Dusol Vastgoedonderhoud B.V.
Dorpsstraat 60, Helmond, Postbus 152, 5700 AD Helmond

T (0492) 54 34 44 • F (0492) 55 04 25 • E info@dusol.nl • I www.dusol.nl

- Verbouwing
- Betonrenovatie
- Gevelrenovatie
- Schilderwerk
- Beglazing
- Politie Keurmerk Veilig Wonen



**Bekkers &
Van den Elsen**
autobedrijf

Gasthuisstraat 19
5708 HG Helmond-Stiphout
Tel.: 0492 - 537 906

Uw partner in compleet auto-onderhoud

0492 - 537 906

Ook voor het complete onderhoud van uw BMW!

- APK van personenauto's en lichte bedrijfswagens
- Diagnose, reparatie en onderhoud
- Hybride service
- Airco-onderhoud en -reparaties
- Schadetaxatie en -reparatie
- Ruitreparatie en -vervanging
- Inbouw van accessoires
- Zomer- en winterbanden (bij wissel gratis opslag)
- Koop en verkoop van nieuwe en gebruikte auto's
- Lease Service Center
- Bovag garantie

Verkoop
martien@bekkersvandenelsen.nl

Werkplaats
jankarel@bekkersvandenelsen.nl

www.bekkersvandenelsen.nl

Ook in 2018 heten we alle deelnemers aan Fiets4Daagse De Peel van harte welkom in **Stiphout**. Als start- en finishplaats fungeert natuurlijk weer ons vertrouwde café **Het Aambeeld** waar de familie Van Dijk ervoor zorg draagt dat het u voor en na uw fietstocht aan niets zal ontbreken. Ook dit jaar hebben we weer een aantal verrassende routes voor u in petto.

Op de eerste dag rijden we via **kasteel Croy** richting Aarle Rixtel en Beek en Donk. We steken de Zuid Willemsvaart over en genieten van de rust in het schilderachtige dorpje **Boerdonk**. Hier werpen we een blik op de kapel voor **Sint-Cornelius**. De heilige **Sint-Cornelius** had een hoorn in zijn hand. Je kon hem hulp vragen om het hoornvee, het vee met hoorns - koeien - te beschermen. In 1648 kwamen alle kerken en kapellen in de Meierij in handen van de protestanten. De kapel in het afgelegen Boerdonk niet. Daar mochten de katholieken hun godsdienst blijven beoefenen in hun kapel, als ze die maar zelf onderhielden en wat geld betaalden aan de regering. Na de controle vervolgen de 45- en 60 km-fietsers hun weg richting Keldonk naar het bosgebied bij Erp. Een gedeelte hiervan staat bekend als **Blankerts kerkhof**, de plaats ver buiten de bebouwde kom waar misdadigers begraven werden. Tegenwoordig is het deel van een waterwingebied. De 60 km-route gaat verder via Mariaheide. Dit dorp is sinds de aanleg van de A 50 een oase van rust. Ter hoogte van de kerk staan we even stil bij het oorlogsmonument. **Mariaheide** was deel van de smalle **Corridor** die de geallieerden tijdens de slag om Arnhem veroverden. Uiteindelijk fietsen we naar de controlepost bij de **Bedafse Berg**. Hier wordt sinds mensenheugenis ieder jaar door de inwoners van Uden een bijzonder folkloristisch feest ge-

viert. Op de zondag na carnaval vindt hier het **Vlooiestoken** plaats. Aanvankelijk was het bedoeld om aan het eind van de winter het strooien beddengoed met het ongedierte van de inwoners van Bedaf op te stoken en de boze wintergeesten te verdrijven. Vandaag de dag is het vooral een cultureel feestje om te vieren dat de lente kan beginnen.



De terugtocht gaat door het open landschap rond het riviertje De Leijgraaf naar het natuurgebied **Het Hurkske** waar bij café De Boswachter de laatste controle voor alle routes is en de kinderen zich kunnen uitleven op de speciaal aangelegde stormbaan.

Na de controle fietsen we op ons gemak door de **gemeint** van de heerlijkheid Beek en Donk. Met de gemeint wordt bedoeld de gronden die door de hertog van Brabant in 1300 aan de inwoners van Beek en Donk in gemeenschappelijk bezit werden geschonken. Het waren beemden die door de inwoners gezamenlijk werden gebruikt om er te hooien en hun vee te laten grazen. Langs het riviertje de Aa dat hier van oudsher de grens vormde tussen Beek en Donk en Gemert rijden we dan terug naar Stiphout waar we op het grote terras nog wat kunnen napraten over deze eerste dag.



Slijterij

Luc's Wines & Drinks

Mierloseweg 14 Helmond
 www.lucswinesendrinks.nl
 info@lucswinesendrinks.nl
 0492-264656



Dealer van:



- Uitstekende **Service**
- **Groot** aanbod merkfietsen
- **Gratis** haal- en brengservice
- **Vakkundig** onderhoud en reparaties
- **Professioneel** en **Persoonlijk** Advies

Mierloseweg 331a | 5707 AK Helmond | 0492 - 767 028



De tweede dag van onze F4D De Peel voert ons zuidwaarts naar het bos en heidegebied van Lierop en Someren. Vanuit Stiphout rijden we over de nieuw aangelegde Kasteelherenlaan naar Mierlohout waar we via een steil en hoog bruggetje het **Eindhovensch Kanaal** oversteken. In **1862** voer het eerste stoomschip door dit kanaal. Omdat de Zuid-Willemsvaart op grote afstand van Eindhoven liep, wenste het bestuur van Eindhoven eveneens een aansluiting op het kanalenet. Dit streven liep vertraging op door de Belgische afscheidingsoorlog. In 1843 werd vergunning voor de aanleg van een kanaal verleend, dat dwars op de stroomdalen van de Kleine Dommel en de Goorloop stond. Er werden, behalve duikers onder het kanaal door voor beide rivieren, ook **tien identieke houten bruggen** gebouwd, die erg hoog waren, zodat de schepen eronderdoor konden varen. Bij aanleg waren er slechts twee afwijkende bruggen; de hefbruggen bij de Zuid-Willemsvaart en de haven van Eindhoven. Verder kwam er een zwaaiком bij Tongelre. Men transporteerde vooral zware vrachten: machines en bulkgoed als steenkool en ruwe wol. Daarnaast kwamen ook houtvloten naar Eindhoven, voor de industrie van lucifers en sigarenkistjes. Sinds **1971** is het kanaal niet meer in gebruik bij de scheepvaart.

Via het open landschap van Lungendonk rijden we richting Lierop en gaat de 30 km-route verder naar de controle in de schitterend gelegen **Strabrechtse Hoeve**.

De 60 km fietsers maken een grote lus door het buitengebied van Someren waar duidelijk te zien is dat de herstructurering van dit landbouwgebied vorm krijgt en het toeristisch element steeds meer nadruk krijgt. Voorbeeld hiervan is **natuurpoort De Soete Inval** waar de controle voor de 45 en de 60

km-route is. Vanaf hier gaat onze weg over de **Strabrechtse Heide**. De natuur van de Strabrechtse Heide was de afgelopen decennia steeds verder verdroogd met nadelige gevolgen voor allerlei zeldzame dieren en planten die hier leven. Daarom wordt sinds 2013 gewerkt aan het herstel van dit gebied. Er is ongeveer 54 hectare bos omgevormd naar heide en zijn afwateringssloten en greppels gedempt waardoor de grondwaterstand stijgt en de natuur minder droog wordt. Centraal bij dit herstel staat **het Beuven**, het grootste natuurlijke ven van Nederland. Het water van Beuven-Noord wordt nu vastgehouden en niet meer afgevoerd via het riviertje de Witte Loop dat dwars door het gebied loopt.

Als we verder rijden, zien we hier en daar nog getuigen van de **grote brand** die enkel jaren geleden de heide teisterde maar gelukkig kunnen we ook zien dat de natuur zich geweldig herstelt. Na de controle rijden we gezamenlijk door het bosgebied van Mierlo naar Helmond, en nadat we nogmaals het Eindhovensch Kanaal zijn overgestoken komen we in **Brandevoort**. Hier is duidelijk te zien dat een VINEX-wijk niet persé saai hoeft te zijn. De tweede dag zit erop en op het terras van Het Aambeeld genieten we nog even van een heerlijk en welverdiend drankje.



Stiphout



Café 't Aambeeld

Uw adres voor:

**Bruiloften; Recepties;
Koffietafels; Vergaderingen
en Personeelsfeesten.**

**Jos, Sjan en
Linda
van Dijk**

Dorpstraat 38 • 5708 GJ Stiphout • Tel. 0492 - 537035 • Fax 0492 - 538830

Boetiek Sprout

**vanaf
16 juni 2018**

**50%
Korting**

**RobCeelen
BOUW**

Voor alle bouw- & timmerwerken

Helmond 06 - 51 81 54 75
Robceelenbouw.nl
info@robceelenbouw.nl



Op de derde dag gaan we richting **Eindhoven**. Het is een misverstand om te denken dat fietsen door Eindhoven saai zou zijn. Integendeel, we komen door allerlei verrassende plekjes en door de vele vrij liggende fietspaden is het er plezierig en veilig fietsen.

We vertrekken via Gerwen en Nederwetten en werpen een blik op de schitterende **watermolens bij Hooijdonk** waarna we langs het Wilhelminakanaal naar Son fietsen. Hier gaat de 30 km-route richting Aqua Best, terwijl de beide andere routes naar de controlepost bij het **Joe Mann-paviljoen** rijden.

Dit paviljoen draagt de naam van de Amerikaanse militair die er op 19 september 1944 sneuvelde.

Bij de luchtlandingen op zondag 17 september 1944, onderdeel van Operatie Market-Garden, landde **Pfc. Joe E. Mann** nabij Son en Best. In de bossen tussen Best en Son bevonden zich sterkere Duitse troepen dan verwacht. Bij een aanval van de Duitsers werd Joe Mann gewond aan beide schouders en kon hij zijn armen niet meer gebruiken. De volgende dag zat Mann met zes anderen in een schuttersput. Een handgranaat kwam vlak bij hem terecht; hij kon hem niet teruggooien wegens de verwondingen aan zijn armen. Hij riep: "Grenade!" en gooide zich ruggelings op de granaat. Hij stierf kort na de ontploffing. Dankzij zijn opoffering werden er van de zes mannen in de kuil slechts drie vrij lichtgewond, de rest bleef ongedeerd.

Na de controle gaat de route verder door het totaal **vernieuwde centrum** van Best. De 60 km-route maakt een lus naar fraaie dorp **Oirschot** met zijn talrijke bezienswaardigheden en keert dan terug naar Best. Hier gaan beide routes door het zg. **Bata Dorp**. Deze wijk is in 1934 voor de van oorsprong Tsjecho-Slowaakse schoenenfabriek Bata gebouwd op

grond die het bedrijf van de gemeente Best had gekocht. Men bouwde er een fabriek die een exacte kopie was van de hoofdstad te Tsecho-Slowakije. Bata liet de wijk bouwen, opdat de medewerkers dicht bij de fabriek konden wonen. Er werden 130 woningen gebouwd, alsmede scholen, een medische dienst en een kapsalon. Doordat een brug ontbrak lag Batadorp betrekkelijk geïsoleerd van Best. **Orde en netheid** werd door Bata op prijs gesteld. Naar verluidt zouden de huizen in dit dorp platte daken hebben; op zolders zou toch alleen maar rommel worden opgeslagen. De arbeiders mochten geen klompen dragen: het alternatief werd door Bata zelf geproduceerd. Vanaf de jaren 60 van de 20e eeuw verdween de schoenenproductie naar lagelonenlanden en werd Batadorp aan de gemeente Best verkocht. De oorspronkelijke bebouwing van Batadorp is nu als industrieel erfgoed een historische bezienswaardigheid. Bij recreatiegebied **Aqua Best** komen de routes bij elkaar en vervolgen we onze weg over oa. de **Oude Bossche Baan**, een prachtig lommerrijk fietspad dat is aangelegd op een gedeelte van de oude snelweg naar Den Bosch. Na de laatste controle bij **Paviljoen Op Noord** gaat de route via **Nuene** terug naar het inmiddels vertrouwde terras van Het Aambeeld. Tijd om na te genieten en dan op naar de laatste dag.




Partyverhuur • Entertainment • Springkussens & Attracties

www.party-home.nl Tel.: 0493 - 31 30 87



Dorpsstraat 17
Stiphout

STREEKWINKEL CROY
Croylaan 8 Aarle-Rixtel



*DIVERSE SOORTEN LEKKERE
APPELS EN PEREN
UIT EIGEN BOOMGAARD*

**HEERLIJKE ASPERGES
AARDBEIEN**

Cadeaumannetjes met Croy producten

OPENINGSTIJDEN

Dinsdag	9.00u – 12.00	13.30 – 17.30
Woensdag	middag	13.30 – 17.30
Donderdag	middag	13.30 – 17.30
Vrijdag	9.00u – 12.00	13.30 – 17.30
Zaterdag	9.00u - 16.00	



De route van de laatste dag van deze F4D gaat richting St. Anthonis en Gemert. We rijden langs het **kapelletje van Binderen** door Helmond naar de speciale fietsbrug over de kanaalomleiding die ons naar **Dierdonk** brengt. Langs de buitenrand van deze moderne wijk fietsen we naar de Grotelse Heide. De 30 km-route gaat hier linksaf richting Gemert terwijl de beide andere routes naar het kerkdorp **De Mortel** koers zetten. In dit dorp staat Langs de doorgaande weg een beeld met de Mortelse varkenshouder, “**De Berenleider**”. Dit beeld is een van de vele creaties van de Gemertse kunstenaar **Toon Grassens**.

Bij de N272 begint voor de 60 km fietsers een aparte lus die hen naar het bosgebied rond Sint Anthonis brengt. Dit bestaat uit een jong ontginningsbos van voornamelijk grove den- nen dat in de jaren ‘20 en ‘30 van de 20e eeuw is aangelegd. Naast naaldbos vindt men ook gemengd bos, zodat het een natuurlijk karakter heeft. In het bos bevindt zich het laaggelegen Peelven, een vochtig heidege- gebied, en de Ullingse Bergen, een open vlakte van zo’n 150 ha waar zich heide en (niet meer actief) stuifzand bevinden.

Na de samenkomst met de 45 km-route komen we in het **bedevaarddorp Handel**, waar nog elk jaar veel pelgrims naar toe komen. Achter de kerk van Handel ligt het **proces- siepark**. Hier zijn twee routes uitgestip- peld: de 15 geheimen van de rozenkrans in de kapelletjes aan de rand van het park en de tweede route langs de 14 kruiswegstaties. Hoogtepunt van het jaar is hier de processie vanuit Valkenswaard in het laatste weekend van juni.

We verlaten Handel via de Pelgrimsweg en de **Lievrouwesteeg** en gaan nu richting Ge- mert. Door de aanleg van de rondweg om Ge- mert dreigde de eeuwenoude verbinding via

deze Lievrouwesteeg te verdwijnen, maar men heeft ervoor gekozen deze verbinding in stand te houden. Hierdoor moeten we eerst een moderne fietsbrug oversteken en na een steile afdaling komen we bij een wat kleinere brug over het beekje De Peelse Loop. Deze brug is een absolute wereldprimeur: het is de **eerste 3D-geprinte brug ter wereld**. Deze brug is geprint op de TU/e.



De brug is het eerste echte civieltechnische project waarin is gekozen voor 3D-printen van beton. De fietsbrug is 8 meter lang, 3,50 me- ter breed en 0,90 meter dik.

Langs de sportvelden fietsen we naar het ge- zellige centrum van **Gemert** en ontmoeten daar weer de 30 km-fietsers. Centraal in dit centrum is het grote **kasteel** dat uit de 14e eeuw stamt. Sinds een tiental jaren wordt gediscussieerd over de toekomst van het kas- teel en het bijhorend park. Onlangs is het aangekocht door een Gemertse projectont- wikkelaar die er grootse plannen mee heeft. Onderdeel van die plannen is ook het Hopveld met zijn kleine klinkerweggetjes waarover wij Gemert verlaten.

Langs het bekende Missieklooster rijden we hierna terug naar Helmond en via de geres- taureerde sluis 7 gaan we naar Stiphout. Bij café Het Aambeeld is dan de slotmanifesta- tie: een gezellig Brabants samenzijn waarmee we deze editie van Fiets4Daagse De Peel fees- telijk afsluiten.

Ontdek 'natuurlijk' Weert

met een historisch randje

WEERT
VAN HORNE
STAD

Maak kennis met de (ont)spannende arrangementen van de VVV Weert Back Office!

In de folder **Mooiste uitjes in Weert** vind je de ingrediënten voor een perfect dagje Weert met je vrienden, familie of collega's. Wat dacht je bijvoorbeeld van een tuktuk-tocht, bezoek aan een escaperoom, bierproeverij, airsoften of zelf een echte Weerter vlaai bakken?

Haal de **Toeristische Wegwijzer van Weert**, verkrijgbaar bij het VVV-agentschap in Bruna. Hierin vindt u alle toeristische mogelijkheden, verblijfsaccommodaties en restaurants en fiets-, wandel-, ruiters-, men- en mountainbikeroutes door het prachtige natuurpark Kempen~Broek.

Zin in een dagje shoppen? Pak het **gratis centrumplattegrondje** met alle highlights en een stadswandeling mee! Informatie over de extra evenementen tijdens Van Horne-jaar 2018 vindt u op www.metonsinweert.nl.



Bezoekersinfo: ☎ 0495-534 211 📍 Bruna Weert, Markt 11
🌐 www.vvvweert.nl
Arrangementen: ☎ 0495-586 961 📧 backoffice@vvvweert.nl



Welkom bij de 43e Fiets4Daagse De Peel. We hopen dat U zult genieten van vier prachtige fietstochten in onze mooie omgeving.

2018: Van Horne Jaar in Weert!

Precies 450 jaar geleden werd graaf Philips van Horne samen met graaf Van Egmont in opdracht van Alva te Brussel onthoofd. Philips van Horne, een man van aanzien, vriend en bondgenoot van Willem van Oranje. De reden van zijn onthoofding: Hij trad in de ogen van koning Filips niet streng genoeg op tegen de protestanten.

Philips had zijn hoofdverblijf in het kasteeltje aan de Biest in Weert, maar het stamslot van de Van Hornes is kasteel Horn, één van de best bewaarde burchten van Nederland. Vandaag, op onze eerste fietsdag is datzelfde kasteel Horn het keerpunt van de 60 km route, terwijl de 45 km Roggel aandoet en de 30 km Leveroy.

Nadat we via de fietsbrug de ringbaan gepasseerd zijn, bevinden we ons onmiddellijk in het groene buitengebied van Weert op weg naar Swartbroek.

Swartbroek herbergt een bijzonder museum: Het Theepottenmuseum, in 2013 door de ANWB-leden verkozen tot het leukste uitje. En als U gaat kijken dan begrijpt U waarom! De collectie bestaat uit meer dan 2000 theepotten, allemaal kunstwerkjes, een gewone theepot zult U er niet vinden.

Ook het kerkhof, gelegen naast de Sint Corneliuskerk is een bezoek waard: een deel is ingericht als Brits oorlogskerkhof met een "Cross of Sacrifice" uit 1950.

Na de passage van de A2 en het kanaal Wessem-Nederweert slaan we linksaf naar het gehucht Mildert, idyllisch ingeklemd tussen het kanaal, het spoor en een drukke verkeersweg.

Als U op zoek bent naar een moment van rust, van devotie, van onthaasting dan is een stop bij "Het Mildert Kepelke" aan te raden. Vervolgens naar Leveroy, waar de 30 km zich afsplitst.

Landgoed Beijlshof (93 ha) vormt het begin van een prachtig stukje natuur op weg naar het 5 km verder gelegen Horn.



In Horn passeren we molen De Hoop, een zestienkanter uit 1817, die als een van de weinige molens in Limburg de oorlog zonder schade heeft overleefd.

Weldra zijn we toe aan een hapje en een drankje bij de controlepost met zicht op het imposante kasteel van de graven Van Horne. Het kasteel Horn dateert uit de 10e of 11e eeuw en was oorspronkelijk in handen van zogenaamde roofridders, die inkomen verwierven door tolheffing op de drukbevaaren Maas, die in die tijd langs het kasteel stroomde.

Via het mooi gelegen Buggenum, Haelen bereiken we Roggel waar de samenkomst met de 45 km plaatsvindt. Het is volop genieten van de agrarische bedrijvigheid op weg naar Leveroy. Stille, rustige wegen brengen ons naar een bijzonder natuurgebied: De Schoorkuilen, een uitgestrekt voormalig vennengebied. Bij de aanleg van het kanaal Wessem-Nederweert (geopend 1929) werd dit gebied gedempt met het vrijkomende zand, maar nu is een 40 ha groot gedeelte van het gebied door Rijkswaterstaat hersteld.

Nu kunt U er genieten van het water, de watervogels.

Via Schoor en Leuken arriveert U bij de finish, waar U kunt nagenieten van deze mooie fietstocht.

Culinair genieten in een oase van rust



Hotel-Brasserie de Hoogmolen, Hoogmolenweg 15
3670 Meeuwen-Ellikom
www.hoogmolen.be
0032/11666047



Op onze mooie, unieke locatie, gelegen aan een ven, kunt u terecht voor een hapje én een drankje. Koffie en huisgemaakt gebak voor maar € 3,50. Kijk voor onze actuele openingstijden op onze website of Facebookpagina. www.nieuwvosseven.nl



Onze feestzaal is geschikt voor al uw feestelijkheden, Bruiloften, babyborrels, zakenlunches, vergaderingen,

Elke zondag DANSVOND met DJ en gratis Tombola.

Elke maand Party voor singles, volg ons op Facebook!

Heuvelstraat 28
3950 Bocholt België
Tel 0032 89461402

Op de tweede dag van onze Fiets4Daagse gaan we weer naar België. We fietsen langs de Moesel-kapel richting Keenterstraat. Hier liggen nog veel oude boerderijen in het buitengebied van Weert. We komen vervolgens in het fraaie natuurgebied de Tungelderwalen, bestaande uit dennenbossen en zandverstuivingen.



Bijna alle natuurgebieden, waar we vandaag door heen fietsen behoren tot een groot (25.000 ha) grensoverschrijdend natuurgebied, Groot Kempen-Broek. Dit is een aansluiting van bossen, moerassen en zandverstuivingen. Over de Heltenbosdijk fietsen we langs de Stramproyer Heide richting de Belgische grens. Na het passeren van deze grens komen we in het Kreielerbos, waar de 30 km route zich afsplitst van de andere routes. De 30 km fietsers gaan via de Napoleonsdijk weer terug naar Nederland. De rest gaat via de Waterstraat richting de brug over de Zuid-Willemsvaart. Als we deze brug over zijn, volgt de afsplitsing van de 45 km route en de 60 km route. Via Beek gaat de 45 km route naar Bocholt, waar zij bij Heuvelheem hun eerste controlepost hebben. De 60 km fietsers vervolgen hun weg over het fietspad langs de Zuid-Willemsvaart richting Bree. Over de Kanaalbaai fietsen we met een grote boog om Bree heen en komen via Wijshagen in het uitgestrekte Boenderbos, gelegen tussen Meeuwen-Gruitrode en Ellikom. In dit fiets- en wandelbos vinden we een 2 km lang wandelpad waar langs een tentoonstelling van beelden van kunstenaar Leo Camps zijn geplaatst. Humoristische beelden met een knipoog naar de menselijke kleinburgerlijkheid. Beelden als “pispaal”, “kontendraaier”, en “dulle griet” zijn enkele titels van deze kunstwerken.

Na het Boenderbos, komen we bij de Hoogmolen in Ellikom, waar onze eerste controlepost is gelegen. Hier kunnen wij bij deze fraai gerestaureerde watermolen even rusten en genieten van de prachtige omgeving. Hier stroomt de A-beek en door het dal van deze A-beek vervolgen we onze weg richting Reppel en Bocholt. Vlak voor Bocholt komen de 45 km en de 60 km fietsers weer samen en bereiken zo de controlepost Heuvelheem, gelegen midden in Bocholt. Bocholt is een gemeenschap van ruim 13.000 inwoners, die ook wel “Torenkruiers” worden genoemd, omdat ze in 1910 de toren van de St-Laurentiuskerk 9.40 meter hebben verplaatst. Ook het Bocholts bier (Brouwerij Martens) draagt bij aan de naamsbekendheid van deze plaats. We verlaten Bocholt en vervolgen onze weg via de fietsbrug over de Zuid-Willemsvaart. Dit kanaal werd van 1821 tot 1826 in opdracht van Koning Willem 1 gegraven en loopt van Luik naar Den Bosch. Dit was een alternatieve route voor de Maas. We fietsen een klein stukje langs dit kanaal en komen via Kreiel weer richting de grens. Op de Napoleonsdijk komen alle routes weer bij elkaar. Na de grensovergang hebben we bij 't Vosseven weer een controlepost. Over de Stramproyer Heide en door het natuurgebied Wijfelterbroek fietsen we richting natuurpark de IJzeren Man. Via de IJzerenmanweg bereiken we het eindpunt. We hopen dat u van deze tocht heeft genoten.



FOTOWEERT

TOTAAL IN BEELD

Hèt adres in de regio Weert voor:

- | | |
|--|---|
| <input checked="" type="checkbox"/> fotocamera's | <input checked="" type="checkbox"/> printers |
| <input checked="" type="checkbox"/> accessoires | <input checked="" type="checkbox"/> verrekijkers |
| <input checked="" type="checkbox"/> videocamera's | <input checked="" type="checkbox"/> afdrukservice |
| <input checked="" type="checkbox"/> studiobenodigheden | <input checked="" type="checkbox"/> workshops |
| <input checked="" type="checkbox"/> drukwerk | <input checked="" type="checkbox"/> fotolijsten |



MARKT 2 | WEERT | 0495 - 533 813
 INFO@FOTOWEERT.NL | WWW.FOTOWEERT.NL
 WWW.FACEBOOK.COM/FOTOWEERT



UW VERTROUWDE LANDINGSPLAATS VOOR WERELDS GENETEN

De Coockpit

Brasserie - Restaurant - Feest- en Vergaderzalen - Terras

Kempen Airport
 Luchthavenweg 16, 6021 PX Budel

T (+31) 0495-492014 - F (+31) 0495-526199
 info@decoockpit.nl

BART

Bloemwerken

www.bartbloemwerken.nl
 www.bloemeninweert.nl
 Boshoverweg 61
 6002 AM Weert
 0495-544635

Bloemen, Planten
 en
meer!!!

Gespecialiseerd in rouwbloemwerk

Vandaag, de derde dag, een mooie tocht richting Nederweert. Als we de A2 oversteken komen we in Schoor. Schoor is een gehucht behorende tot de gemeente Nederweert. Dit buurtschap ligt twee kilometer ten zuiden van het dorp Nederweert. Centraal in Schoor staat de Onze-Lieve-Vrouw van Lourdeskerk. Omstreeks 1900 werd op deze plek een kruis geplaatst. In 1916 werd hier een neogotische kapel gebouwd, die in 1951 en 1958 aan de zuidzijde werd uitgebreid tot de huidige zaalkerk. De oorspronkelijke kapel dient nu als ingang tot de kerk. De 30 km gaat naar het centrum van Nederweert langs de Sint Lambertuskerk. In 1467 begon men met de bouw van de toren, terwijl in de dezelfde eeuw ook het schip en het koor gereed kwamen. In 1592 en ook in 1659 brandde de kerk uit. De toren werd zwaar beschadigd in 1944, en van 1946-1948 hersteld. Ook nu wordt de kerk weer gerestaureerd. De 45 km en 60 km gaan richting Someren-eind waar de 45 km afsplitst. De 60 km gaat naar Heusden. Heusden was al in de middeleeuwen een gehucht, dat zich in de loop van de eeuwen splitste in de Voorste-, Middelste- en Achterste Heusden, en Behelp. Later groeide het gehucht uit tot een heide-ontginningsdorp. We naderen Asten. Wie Asten zegt, zegt klokken. Vandaar dat een bezoek aan Asten niet compleet is zonder een kijkje te nemen bij het Museum Klok & Peel. Maar ook voor de Brabantse gezelligheid bent u in Asten aan het juiste adres, wat dacht u van de leuke terrasjes, café's en eetgelegenheden? Bij Café Van Hoek midden in het centrum op de markt is onze controlepost ingericht waar u kunt genieten van een hapje en een drankje. We fietsen richting Lierop en buigen af naar Someren. Someren is een uitgestrekte, plattelandsgemeente, gelegen in de stedendriehoek Eindhoven-Helmond-Weert. Deze Brabantse gemeente telt een 20.000 inwoners en 3 kerkdorpen: Someren-Eind, Somerenheide, en Lierop. We fietsen nu naar



Someren-Eind waar we samenkomen met de 45 km bij onze controlepost ingericht bij JanvanTieskes waar we wat kunnen eten en drinken. We komen nu in het buitengebied van Nederweert, dat hoofdzakelijk agrarisch is. In de verte zien we al de Lambertustoren van Nederweert waar midden in het centrum onze laatste controlepost is bij De kleine winst, Gulke en Matchpoint. We verlaten Nederweert en fietsen onder de A2 door naar Laar een kerkdorp van Weert. Laar is gelegen in het landelijk gebied ten noordwesten van Weert. Ten zuiden van Laar komt de nieuwe woonwijk Laarveld en zo zal het dorp uiteindelijk vastgroeien aan de stad Weert. We fietsen langs akkers en weiden en komen bij Dierenhotel De Hegge in de Koenderstraat waar we getrakteerd worden op een ijsje. We naderen het gehucht Hushoven en fietsen richting de brug over de Zuid-Willemsvaart en komen weer terug in Weert waar u bij de finish kunt nagenieten van deze mooie fietstocht.

www.BOBSADVENTURESTORE.NL

Voor wandelaars & FIETSERS
Ook online



BOB'S ADVENTURE STORE

Al 20 jaar jouw buitensport specialzaak

Maaspoort 6 WEERT / +31 495 547434

RICHARD VAN ALPHEN

T W E E W I E L E R S

Gazelle  FLYER  Kalkhoff  

Kerkstraat 106 Weert (0495) 532731 www.richardvanalphen.nl

Verrassend winkelen en genieten - Beekstraat 54 Weert

DIKKEMIK
-TOSTIBAR-


WarenHuis
conceptstore

Reizwaa
STORE

taste and smile creativiteit onder één dak tweedehands damesmode



Vandaag, vrijdag 13 juli 2018, is de laatste dag van de F4D De Peel met als startplaats Weert.

Ook vandaag hebben we mooie routes uitgestippeld.

De 30 km route blijft in Nederlands Limburg. De 45 km gaat even een klein stukje via Belgisch Limburg en de 60 km gaat een langer stuk door het land van de zuiderburen en komt met een oversteek van de Maas, de scheiding tussen de beide Limburgen, weer terug in Nederland.

Vanaf de start gaat u via de straten van de Oranjes naar Tungalroy. Tungalroy is een kerkdorp van Weert. Het was van oorsprong een agrarisch gebied, met veel bossen (Tungeler Wallen - bosgebied, zandverstuiving) tussen Tungalroy en Stramproy.

U gaat vervolgens richting Haler en op de weg daar naar toe ziet u aan de rechterkant de Uffelse Watermolen. Hierna nemen de 45 en 60 km fietsers afscheid en de 30 km gaat dan via Hunsel, door het buitengebied (met een giga kas van fa. Coolen met komkommers) naar Ell, waar bij de Prairie een controlepost is ingericht. Vervolgens naar Swartbroek en dan via een nat gedeelte van Weert, de Moeselpeel en een unieke houten fietsbrug (LET OP!!!) weer terug naar de startlocatie. Daar waar de 45 en 60 km zich afgescheiden hebben van de 30 km gaat de 45 km route via de Manestraat België binnen en dan via Neeritter (woonplaats tennisser Sjeng Schalken), Kessenich weer terug naar Nederland en belanden dan in Thorn, het witte stadje. (De huizen zijn wit geschilderd om de vele verbouwingen te camoufleren). Thorn, bekend van het stift en de mooie markt voor de kerk, maar zeker ook van de Bokken en de Geiten. Dit zijn de 2 elkaar concurrerende, wijd en zijd bekend staande harmonieën, die echter zodoende ook het dorp wat verdelen- zo denken mensen van buiten Thorn).

Via controlepost bij de forellenvijvers van Heioord brengt de route u naar Grathem en uiteindelijk naar Ell, waar de bemanning van de 2de controlepost u verwacht. Uiteindelijk routevervolg en dan net als de 30 km, via Swartbroek en de Moeselpeel terug naar de startlocatie.

Daar waar de 45 km fietsers afbuigen, gaat u als 60 km fietser door Kessenich, waar de welbekende Napoleonsweg wordt overgestoken, naar Geistingen. Via een aan uw linkerhand liggende plezierjachtenhaven en een watersportgebied, komt u terecht aan de het fietsveer op de grens van België en Nederland. U gaat aan de overkant door Ohé en Laak (Genoea en Laak) naar het schitterende Maasdorp en vestingstadje Stevensweert, alwaar bij De Beertuin een controlepost is. Na vertrek gaat u uiteindelijk over de sluis in de grootste binnenhaven van Nederland met een verval van 12 meter (MAASBRACHT, ook bekend van het sterrenrestaurant Da Vinci), naar Wessem en dan via Thorn (het witte stadje) naar de controlepost bij Heioord. Daarna via Ell (controlepost) en Swartbroek, weer naar de startlocatie.



Wij hopen dat u genoten heeft vandaag en wensen u een fijne vakantie en hopelijk tot volgend jaar.

BUITENHUIS
BERINGE 

DE CAMPINGSPECIALIST VAN DE REGIO!

**Gas nodig?
Wij vullen
merkloze gasflessen!**

Campingbenodigdheden



Openingstijden:

Maandag	9.00-18.00*
Dinsdag	9.00-18.00
Woensdag	9.00-18.00
Donderdag	9.00-18.00
Vrijdag	9.00-18.00
Zaterdag	9.00-17.00

* Van 1 sept tot 1 maart op maandag geopend vanaf 13.00 uur.



**CAMPINGARTIKELEN • CAMPINGMEUBELS
TUINMEUBELS • BARBECUES • GASVULSTATION
PARASOLS • KACHELS • (VOOR) TENTEN**

Meijelseweg 51 | 5986 NH Beringe
T (077) 466 9194 | www.buitenhuisberinge.nl

WIRO
/dakwerken


WIRO dakwerken b.v.
Bosstraat 109
6071 PX Swalmen

T. 0475 85 35 64
E. info@wirodakwerken.nl


NIEUWBOUW - RENOVATIE - CALAMITEITEN

www.wirodakwerken.nl

Bepast kiezen voor gezondheid!



Wellness center
chiropractie & massage therapie



*Uw lichaam in
topconditie!*

Venray, Helmond & Maasbree
www.iqwellness.nl
0478 56 88 33

FIETS4DAAGSE
DEPEEL

DEURNE MEIJEL STIPHOUT WEERT

NTFU
Erkend

Extra goed geregeld 

Powered by
Nh1816
Verzekeringen



**Genieten
van De Peel**

**Tijdens de
Fiets4Daagse
De Peel.**

Rabobank steunt Fiets4Daagse

Sport inspireert en verbindt. Daarom sponsort de Rabobank lokaal met trots Fiets4Daagse De Peel. Een sport waar iedereen aan mee kan doen. Een evenement voor jong en oud.

www.rabobank.nl

Een aandeel in elkaar



Rabobank

PaSCAL
ramen en deuren

DECORATIE HOEFT NIET DUUR TE ZIJN!

IDECCO levert ballondecoraties voor iedere feestelijke gelegenheid

IDECCO
ballondecoratie

VOOR INFORMATIE KUNT U GEHEEL VRIJBLIJVEND CONTACT OPNEMEN VIA:
WWW.IDECCO.NL | INFO@IDECCO.NL | WWW.FACEBOOK.COM/IDECCO

sauce
COMPANY

YOUR IDEA, YOUR BRAND

Voltsstraat 22 • 5753 RL Deurne • Tel. +31 493 31 91 91 • info@saucecompany.nl • www.saucecompany.nl

7 DAGEN PER WEEK GEOPEND

HET PANNENKOEKSCHIP HELMOND

DE LEKKERSTE PANNENKOEKEN UIT BRABANT!

Bij Het Pannenkoekschip Helmond denken wij graag met u mee. Of u nou iets te vieren heeft of een speciaal dieet volgt. Onze bemanning staat voor u klaar! Kijk voor al onze acties en arrangementen op de website of like onze facebookpagina.

Kanaaldijk Noord Oost 69 • 5701 SB Helmond • 0492-330904
www.hetpannenkoekschip.nl

AFHALEN OOK MOGELIJK



VAN MOSSEL
Sodaweg 3, 6049 CM Herten
Edisonlaan 5, 6003 DB Weert

DE BRASSER



Eten drinken en genieten doe je bij:

De Brasser

Markt 5/ 6021 CD Budel/ www.debrasser.nl/0495-519393

Wim
Oog & Oor
Betzel



**BRILLEN
ZONNEBRILLEN
CONTACTLENZEN
HOORTOESTELLEN
GEGHOORBESCHERMING**

MARKT 4
6001 EK WEERT
t. 0495 - 532817

**MULLENERS
VASTGOED**

Woonwensen worden waar!

www.mullenersvastgoed.nl

info@mullenersvastgoed.nl

0475 - 418 020

MandersFietsen.nl
Stationsstraat 108 Deurne



**GAZELLE | KOGA | GIANT | RIDLEY
COLNAGO | BULLS | CORTINA | ALPINA**



Mierloseweg 23 Helmond
Tel. (0492) 59 09 33
www.henkvanrooijfietsen.nl

Fietspecialzaak
Ad van Lieshout

Dorpsstraat 113, Helmond (Stiphout)
Tel: 0492 - 52 51 98
www.advanlieshoutfietsen.nl

Reijnen
heeft 't

www.janreijnen.nl | Markt 37 Panningen






Goeden tweewielers

LIMBURGLAAN 1a, WEERT

TEL. 0495-540689
WWW.GOEDENTWEEWIELERS.NL

KOGA * BATAVUS * SPARTA * RIH



DEURNE MEIJEL STIPHOUT WEERT

**Noteer alvast voor volgend jaar:
44e Fiets4Daagse De Peel
dinsdag 9 juli t/m vrijdag 12 juli 2019**



Samen voor de lokale EHBO verenigingen

Coöperatief verzekeren is risico's afdekken met oog voor de wereld om ons heen. Het besef dat we een verschil kunnen maken, als we met elkaar de schouders eronder zetten.

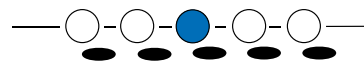
Samen met onze adviseurs steunen wij lokale evenementen, die worden georganiseerd om aandacht te vragen voor het goede doel, zoals bij Fiets4Daagse De Peel.

We trekken daarom graag samen met onze lokale adviseurs op bij de ondersteuning van de vierdaagse en doen zo iets terug voor de lokale samenleving en de vier EHBO verenigingen in de startplaatsen.

MEDE MOGELIJK GEMAAKT DOOR DE
LOKALE VERZEKERINGSADVISEURS

HELMOND

HG Assurantiën Brabant



WEERT



BERINGE



Karis Adviesgroep
Onafhankelijke adviseurs

VENRAY

**VAN DE
MORTEL**

VERZEKERINGEN | HYPOTHEKEN | REGIOBANK

WEERT

Bouwmans Assurantiën

Powered by

Nh1816
Verzekeringen

Nh1816 Verzekeringen...

...zorgt voor uw kostbare bezit. Informeer bij uw lokale verzekeringsadviseur naar onze fietsverzekering.

WIJ WENSEN U ONTSPANNEN EN VEILIGE KILOMETERS TOE TIJDENS DE FIETS4DAAGSE DE PEEL.

HOOFDSPONSOR

Nh1816
Verzekeringen

Nh1816.nl

